

Routebeschrijving

Deze landelijke route leidt u doorheen het brede valleigebeid van de Kleine en Grote Gete. In Zoutleeuw passeert u de Kleine en de Grote Gete en in Budingen ziet u waar beide samenvloeden tot één rivier.

De omgeving zijn vooral grasweiden, afgezoomd met hagen en rijen populieren. Het parcours begint vrij vlak maar wordt langzaam heuvelachtiger rond de streek van Kortnaken en Geetbets. Dit is een streek waar intensief aan fruitteelt gedaan wordt, boomgaarden vormen een vertrouwd element in het landschap. Waar je ook kijkt, overal zie je inplantingen van fruitbomen die uiteraard overal in de bloesemperiode al hun pracht ten toon spreiden.

Bezienswaardigheden

- **Het Vinne**
Het Natuur Inrichtingsproject in Het Vinne - het opnieuw creëren van het grootste binnenmeer van Vlaanderen - is volop in uitvoering, en stilaan wordt de omvang van de open ruimte voelbaar wanneer u het domein betreedt.
- **St.-Leonarduskerk, Grote Markt Zoutleeuw.** (= einde van de route)
In 1125 liet de abdijs van Vlierbeek (Leuven) een romaanse kapel ter ere van de Heilige Leonardus van Noblac bouwen binnen de stadswallen van Leeuw. Deze kapel werd in 1231 verheven tot parochiekerk en kende sindsdien een lange bouwgeschiedenis: het monumentaal gotisch gebouw werd grotendeels opgetrokken tussen de 13de en de 16de eeuw.
De Sint-Leonarduskerk is rijk aan kunstschaten en dankt voornamelijk daaraan haar internationale bekendheid. De Beeldenstorm in 1566 en de Franse Revolutie gingen vrijwel ongemerkt aan de kerk voorbij, waardoor het indrukwekkende kunstpatrimonium dat gedurende eeuwen is opgebouwd voor het grootste deel bewaard bleef: retabels, schilderijen, heiligenbeelden, koper- en zilverwerk, misgewaden en andere devote voorwerpen. In wat volgt worden een aantal van de pronkstukken weergegeven.

De mountainbikeroute loopt langs 3 gemeente in het Hageland: Zoutleeuw, Kortnaken en Geetbets

Zoutleeuw

Zoutleeuw is te situeren in het Hageland, dit is een oude, Vlaamse plattelandsstreek in het oosten van de provincie Vlaams-Brabant. Langs de oevers van de Kleine Gete duikt Zoutleeuw verrassend op tussen het Hagelands groen. Met zijn landelijke ligging lijkt het stadje wel een dorp, maar het prachtig bouwkundig erfgoed getuigt nog van een groots verleden.

Kortnaken

Kortnaken is een gemeente verscholen in een Hagelands heuvellandschap, bestaande uit 7 dorpskeren. In het brede valleigebeid van de Velpe vormen de boomgaarden een vertrouwd beeld.

Geetbets

Groot Geetbets bestaat uit 3 deelgemeenten, nl. Geetbets, Rummen en Grazen. Geetbets ligt aan de Grote Gete. Geetbets ligt in het Hageland terwijl Rummen en Grazen deel uitmaken van een vochtig Haspengouw. Geetbets bevindt zich in het overgangsgebied tussen Hageland en Haspengouw en heeft een zachtgolvend landschap met onregelmatige bodem bestaande uit klei- en zandgrond.

Zoutleeuw

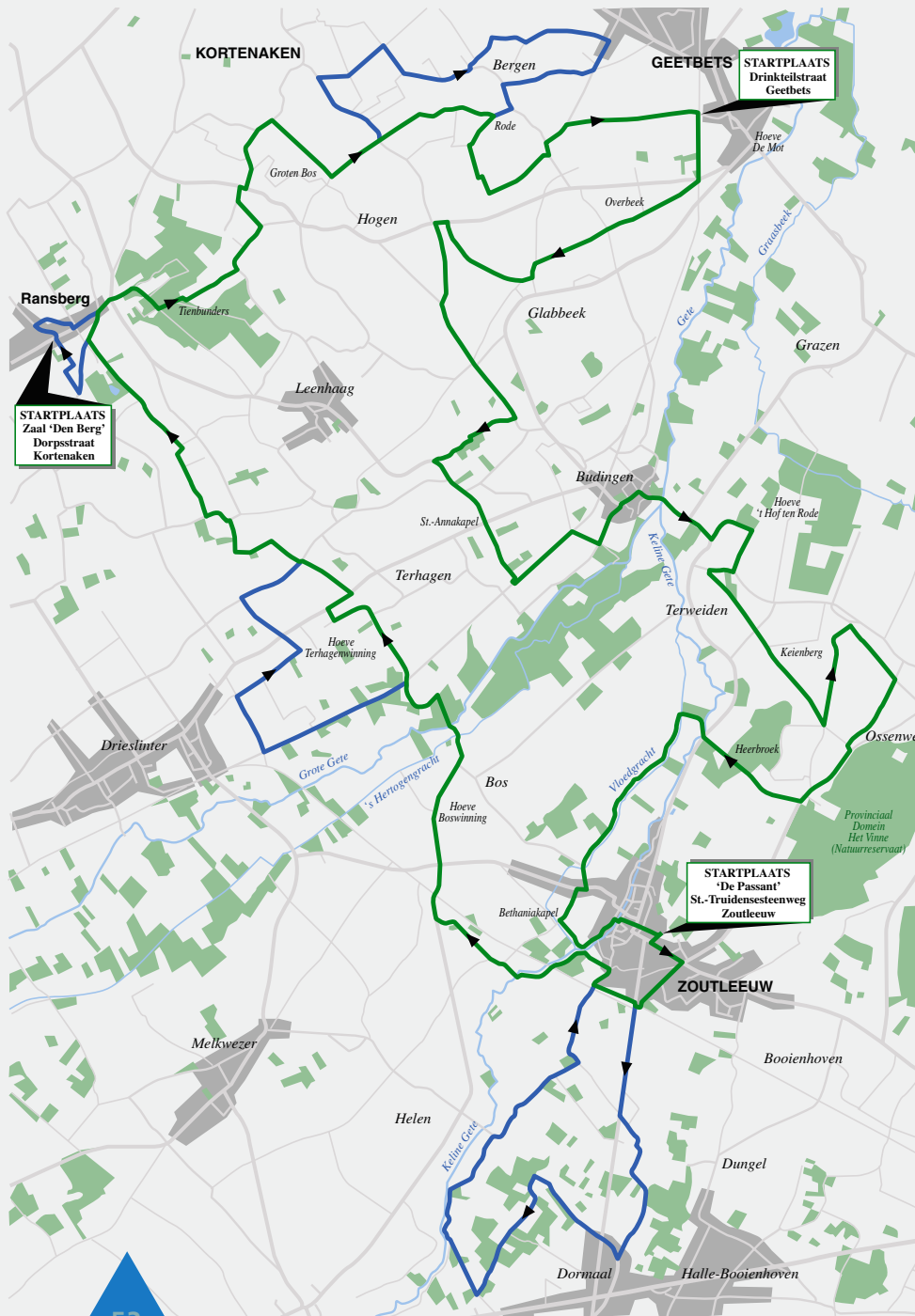
Mountainbikeroute



53
km

Provincie Vlaams-Brabant





Bloso-mountainbikeroutes

De Bloso-mountainbikeroutes zijn een initiatief van de provinciale werkgroepen 'Natuur en Sport'. Hierin zetelen vertegenwoordigers van Bloso, de Provinciale Sportdienst, Bos en Groen, Natuur en milieu- en sportgroeperingen. Ze hebben tot taak regulerend en preventief op te treden inzake sportbeoefening in de natuur.

In samenwerking met gemeenten zijn in Vlaanderen permanente mountainbikeroutes uitgestippeld en aangelegd. Ze zijn uniform bewegwijzerd en op elke startplaats staat een aankondigingsbord met de nodige informatie. Deze mountainbikeroutes hebben een gemiddelde lengte van 35 km; de meeste zijn opgebouwd uit 3 of elkaar aansluitende lussen die aangeduid zijn met een gekleurd signalisatiesymbool: groen - blauw - rood.

Startplaats

1 De Passant, St.-Truidensesteenweg 1a, 3440 Zoutleeuw

Parking: ja
 Drankgelegenheid: ja
 Kleedkamers/douches: ja
 Fiets reinigen: neen

2 Drinkteilstraat, 3454 Geetbets

Parking: ja
 Drankgelegenheid: ja
 Kleedkamers/douches: neen
 Fiets reinigen: neen

3 Zaal 'Den Berg', Dorpsstraat 97a, 3470 Kortenaken

Parking: ja
 Drankgelegenheid: ja
 Kleedkamers/douches: neen
 Fiets reinigen: neen

Verhuur mountainbikes





Er kunnen geen mountainbikes gehuurd worden.

Signalisatiesymbolen

De sterren geven een aanwijzing van de moeilijkheidsgraad van een Bloso-mountainbikeroute.

-  beginnende mountainbikers beleven hier plezier aan
-  wat meer ervaring is mooi meegenomen
-  de sportieve mountainbiker kan hier zijn hart ophalen
-  verbindingstraject naar andere Bloso-mountainbikeroute

Afstanden

-  ± 36 km 
53% off-road
-  ± 53 km 
53% off-road

Gedragsregels

- 1 Blijf op de bewegwijzerde wegen of paden. Trek dus niet dwars door bos of veld.
- 2 Respecteer natuur en omgeving: laat geen afval achter, breng geen beschadigingen aan, wees niet te luidruchtig.
- 3 Wees sportief en geef voorrang aan andere recreanten.
- 4 Sport veilig:
 - oefen regelmatig en ga niet onvoorbereid tot het uiterste
 - sporten is slechts gezond als het regelmatig gebeurt
 - zorg dat je fiets in orde is

Drag voor alle veiligheid steeds een helm!

53 km

Voor meer informatie en voor eventuele problemen (bv. verdwenen signalisatie) contacteer de sportdienst van Zoutleeuw (011/58.97.67)